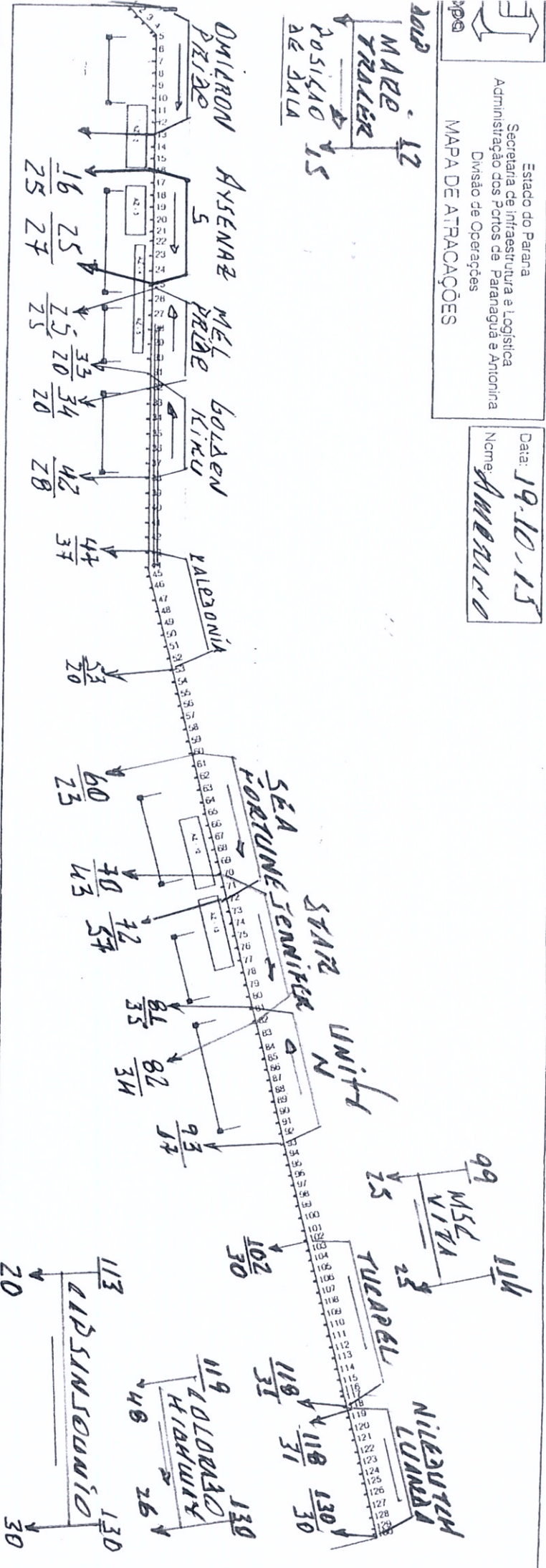


Estado do Parana
 Secretaria de Infraestrutura e Logística
 Administração dos Portos de Paranaíba e Antonina
 Divisão de Operações


Data: 19.10.15
 Nome: AMERINDO

MAPA DE ATRACAÇÕES

2009
 MARE TRAZER
 POSIÇÃO 15
 DE DALA



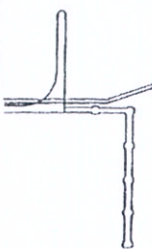
FOSPAR



Pier de Gr. Líquidos e CATALINI



PONTADO FÉLIX



CASTIÇA SVTR CARGOS

1 ao 8 = 25m
3 ao 4 = 25m
4 ao 5 = 13m
5 ao 21 = 25m
21 ao 22 = 25m
22 ao 44 = 30m
44 ao 45 = 17m
45 ao 81 = 25m
81 ao 83 = 25m e 25m e 25m e 25m
83 ao 94 = 30m
34 ao 35 = 25m
85 ao 104 = 25m
104 ao 115 = 25m
115 ao 116 = 18m
116 ao 117 = 17m

Atracação	Az	Hora	Desatracação	Az	Hora	Puxada/Obs
OMILRON PRIZO	01	1500	BIOZBIS	01	1500	
AYSENARZ-5	04	0730	LARBANEX	04	0730	
SEA FORTUNE	12	2030	ATLANA	12	2030	
STAR JENNIFER	13	1030	ATLANTIC PRIME	13	2030	
TULAPEL	15	2000	MAERSK MONAZINA	15	1530	
N52 VITA	15	1800	TULAPEL	15	1100.3:5	
COLARAO HIBLWATY	17	00	NILEBUTIN LUANDA	17	2230	
CASAN SOURCE	17	1100	LORENDO HIBLWATY	18	00.3:5	
MARE TRAZER	01	00	OMILRON PRIZO	01	0000	
BOU KISO	01	00	STI BLANWATY	01	0830	
			WAPEN VON			
			FLEWSDON	01	0800	