Estado do Paraná
Secretaria de Infraestrutura e Logística
Administração dos Portos de Paranaguá e Antonina
Divisão de Operações
MAPA DE ATRACAÇÕES

Data: 13/07/18
Nome: GUSTAVO

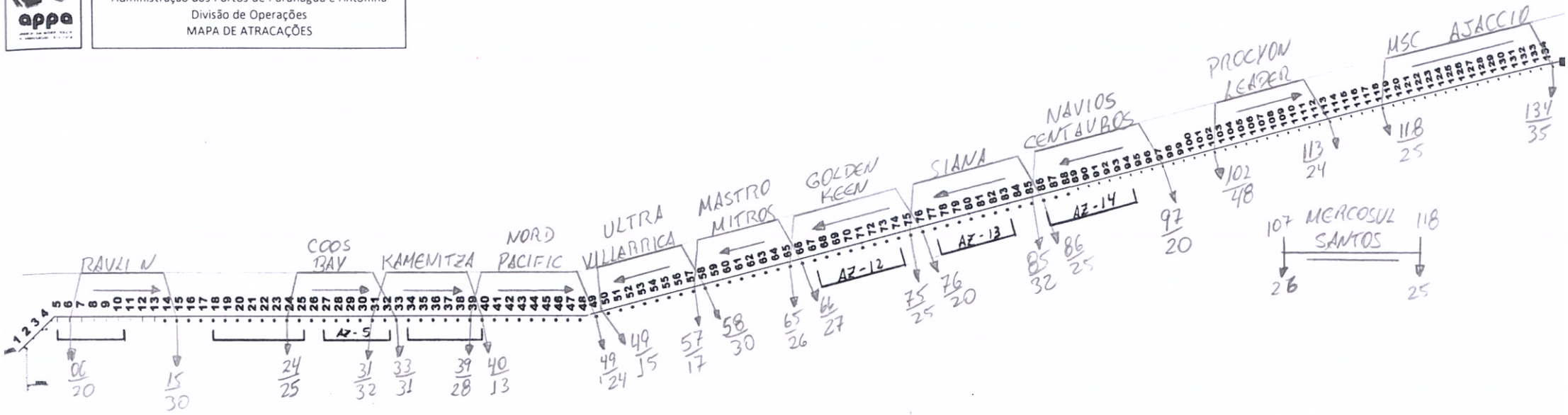

FOSPAR



ENTRE CABEÇOS	
05 ao 88	25m
88 ao 89	30m
89 ao 108	22m
108 ao 119	24m
119 ao 120	18m
120 ao 121	11m
121 ao 133	24,5m
133 ao 134	12m

Pier de Gr. Líquidos e CATALLINI

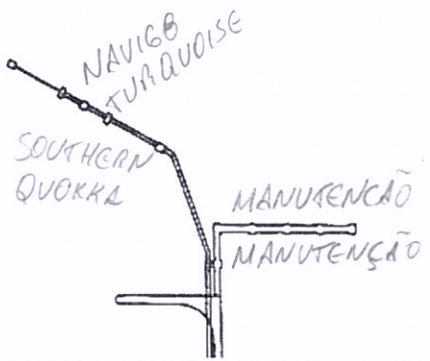

PONTA DO FÉLIX

01

02

Atracação	Az	Hora	Desatracação	Az	Hora	Puxada/Obs
RAULI N	01	02:00	BBC NEWCASTLE	02	01:00	
ULTRA VILLARRICA	09	20:00				
GOLDEN KEEN SAB	12	15:00	ASTREA SB	12	11:00	SAB
SIANA	13	18:00				
NAVIOS CENTAUROS SAB	14	15:00	EPTALOFOS	14	11:00	SAB
PROCYON LEADER	15	13:00				
MERCOSUL SANTOS	16	20:00	PROCYON LEADER	15	19:00	
MSC AJACCIO	17	08:30	CAP SAN AUGUSTIN	17	06:00	
GUARDIANSHIP	FOSP	03:30	THOR CALIBER	FOSP	02:00	