Estado do Parana
Secretaria de Infraestrutura e Logística
Administração dos Portos de Paranaguá e Antonina
Divisão de Operações

MAPA DE ATRACAÇÕES

Data: 12.02.2015
Nome: MAURICIO

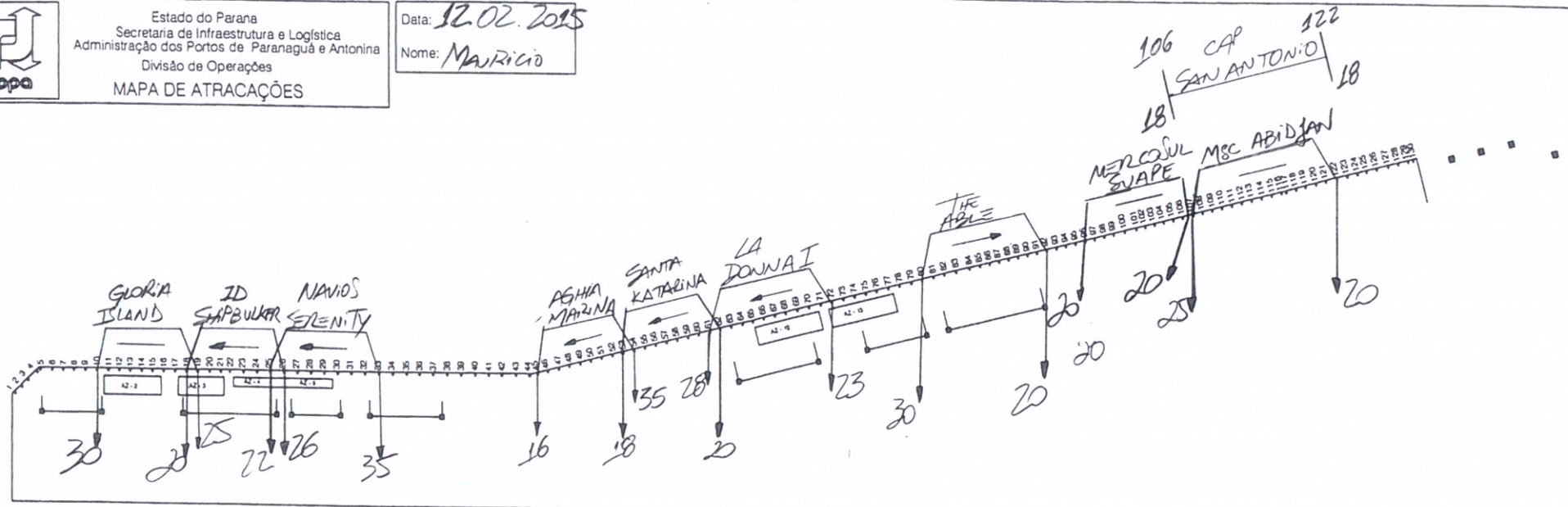

FOSPAR



DISTÂNCIA ENTRE CABEÇOS
1 ao 4 = 20m.
3 ao 4 = 25m.
4 ao 5= 13m.
5 ao 21 = 25m.
21 ao 22 = 20m.
22 ao 44= 30m.
44 ao 45= 17m.
45 ao 64 = 25m.
64 ao 83 = 26m. e 25m. alternados
83 ao 84 = 30m.
84 ao 85= 25m.
85 ao 104 = 22m.
104 ao 115 = 24m.
115 ao 116 = 18m.
116 ao 117 = 11m.

Pier de Gr. Líquidos e CATALLINI

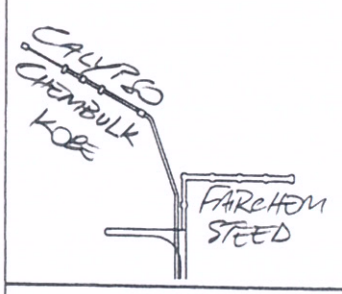

PONTA DO FÉLIX

01 FEDERAL SPEY

Atracação	Az	Hora	Desatracação	Az	Hora	Puxada/Obs	Az	Hora
			GREAT PRESTIGE	06	21:00	NAVIOS SERENITY	05	12:30
ASHIA MARINA	09		AEC DILIGENCE	09		PUXADA VANTE		
GLORIA ISLAND	07	11:00	JUSTICE	02	11:00	(10 METROS)		
MSC ABIDJAN	16	16:00	MONTE OLIVIA	16	11:00			
MERCOSUL SUAPE (6ºF)	15	01:00	MERCOSUL SUAPE (6ºF)	15	11:00			
CAP SAN ANTONIO (6ºF)	16	01:30	MSC ABIDJAN (6ºF)	16	08:30			
CHEMBULK KOBE CATT INT		22:00						
			ULTRA PROSPERITY FOSPAR (6ºF)		08:00			
			SONOMA	18	11:00			
			FARCHEM STEED PET INT		15:00			
			CALYPSO CATT EXT		17:00			
			AEC DILIGENCE	09	01:00			