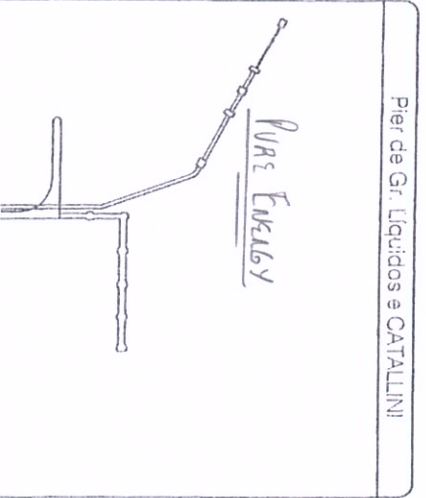
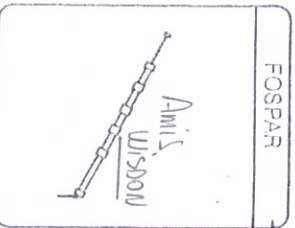
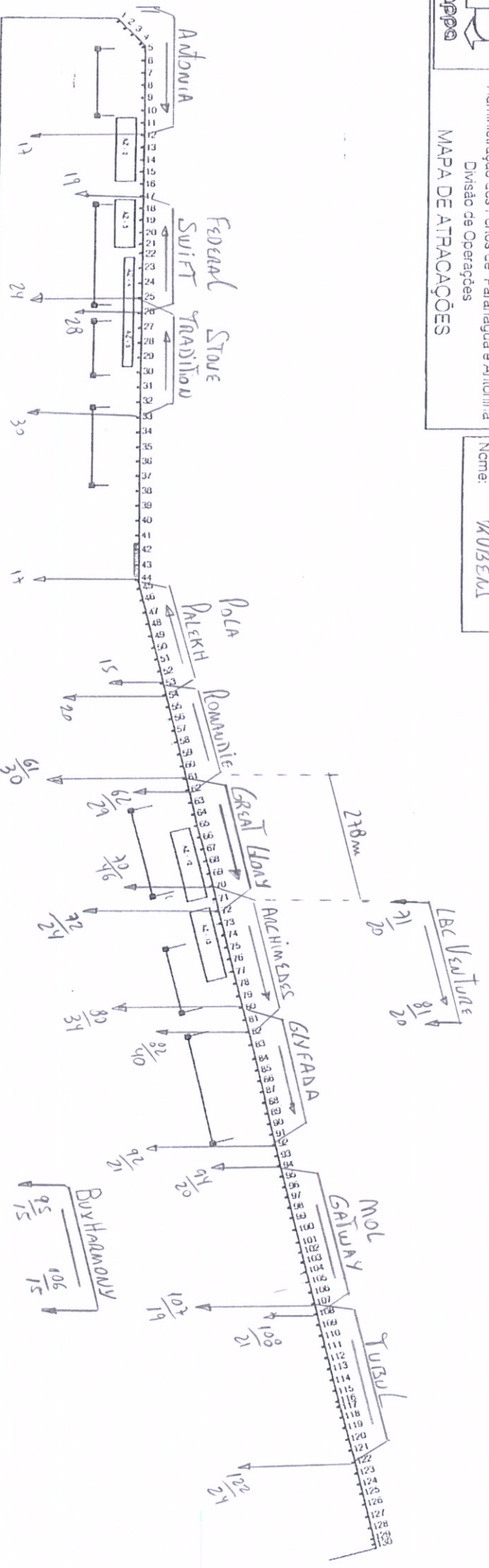


Estado do Paraná
 Secretaria de Infraestrutura e Logística
 Administração dos Portos de Paranaguá e Antonina
 Divisão de Operações
MAPA DE ATRACAÇÕES

Data: 02/03/15
 Nome: RUBENAL



Distância entre cais (m)

1 ao 4 = 20m
3 ao 4 = 25m
4 ao 5 = 12m
5 ao 7 = 29m
21 ao 22 = 20m
22 ao 44 = 20m
44 ao 45 = 12m
45 ao 61 = 25m
61 ao 63 = 25m e 26m alternância
63 ao 64 = 30m
64 ao 65 = 25m
65 ao 104 = 25m
104 ao 115 = 25m
115 ao 119 = 16m
119 ao 117 = 17m
117 ao 129 = 24,5m
129 ao 130 = 12m

Atracação	Az	Hora	Desatracação	Az	Hora	Puxada/Obs	Az	Hora
GREAT HONEY	12	0100	CRISTINA - B	12	0100	CRISTINA - B	12	1100
LBC VENTURE	3:F	13	1230	ARCHIMÉDES	3:F	13	1230	
MOL GATEWAY				MOL GATEWAY		15	1300	
BOYHAMONY	3:F	15	1300					
TURBUL	16	0100	MSC AILICA	16	1820			
			EUSAETH SCHULTZ	16	1700			

Atracação	Az	Hora	Desatracação	Az	Hora	Puxada/Obs	Az	Hora
GREAT HONEY	12	0100	CRISTINA - B	12	0100	CRISTINA - B	12	1100
LBC VENTURE	3:F	13	1230	ARCHIMÉDES	3:F	13	1230	
MOL GATEWAY				MOL GATEWAY		15	1300	
BOYHAMONY	3:F	15	1300					
TURBUL	16	0100	MSC AILICA	16	1820			
			EUSAETH SCHULTZ	16	1700			